








PROJEKTOWANE MOSTY	
	PROJEKTOWANA KONSTRUKCJA MOSTOWA
	PROJEKTOWANA PŁYTA MOSTU
	OŚ RZĘKI
	UMOCNIENIE KORYTA

PROJEKTOWANE OŚWIETLENIE	
	LATARNIA OŚWIETLENIOWA DROGOWA
	LATARNIA OŚWIETLENIOWA DEDYKOWANA
	TRASA KABLA OŚWIETLENIOWEGO (nN)

PROJEKTOWANA KANALIZACJA SANITARNA	
	TRASA KANAŁU GRAWITYCZNEGO
	TRASA KANAŁU CIŚNIENIOWEGO (TŁOCZNEGO)
	PRZEPOMPOWNIA ŚCIEKÓW
	STUDNIA ROZPRĘŻNA



opracowanie koncepcji rozbudowy drogi gminnej Istebna-Zaolzie etap II

Działki ewidencyjne: 4112/7; 4107/1; 4106; 4095/5; 714/13; 4111/9; 4111/1; 6845/2; 4109/4; 6827/2; 4528/1; 6828/4; 7111/9; 4111/1; 6845/2; 4109/4; 6827/2; 4528/1; 6828/4; 714/14; 6845/5; 4103/3; 6828/5; 6845/3; 4103/3; 6828/5; 6845/3; 6828/5; 6845/3; 4104/4; 6828/3; 4104/2; 4104/3; 4105; 6827/3; 4121/2; 4121/2; 4116/1; 4113/5; 2932; 4103/1; 4108; 4107/2; 4121/1; 4112/8; 6939; 4102/1; 4686/2

BRANŻA:	DROGOWA	
---------	---------	--

PROJEKTANT:	www.ind.44.com.pl
-------------	-------------------

	do projektowania i kierowania robotami budowlanymi w specjalności inżynierskiej drogowej bez ograniczeń
--	---

branża drogowa	upr. bud. nr MAP/0010/PBD/18 do projektowania w specjalności inżynierskiej drogowej bez ograniczeń
----------------	--

OPRACOWAŁ:	mgr inż. Maciej Styczeń	SKALA:	1:500	DATA:	08.20
------------	-------------------------	--------	-------	-------	-------

PLAN SYTUACYJNY - ARKUSZ 1	D-01.1	
----------------------------	--------	--

Nr Kanc: **WGD.6640.1952.2024**
Województwo: śląskie
Powiat: cieszyński
Jednostka ewidencyjna: 240309_2 Istebna
Obręb: 240309_2.0001 Istebna
Działka: 4686/2
Seksja mapy: 6.114.29.12.2.1
Arkusze mapy 1 z 3.

1. W zakresie oznaczonym dokonano aktualizacji treści mapy do celów projektowych.
2. Opracowanie wykonano na podstawie danych wektorowych udostępionych przez ODGiK w Cieszynie uzupełnionych o nowy pomiar wykonany w ramach nr kanc. **WGD.6640.1952.2024.**
3. Mapę opracowano w układzie wysokości PL-EVRF2007-NH.
4. Mapę opracowano w układzie współrzędnych prostokątnych płaskich 2000/6.
5. Nie badano służebności gruntowych dla działki przedmiotowej.
6. Nie odszukiwano granic działki przedmiotowej.
7. Kolorem wkreślono miejscowy plan zagospodarowania przestrzennego MPZP.
8. Kolorem wkreślono nieprzekraczalną linię zabudowy.
9. Mapa aktualna na dzień: 19.08.2024